



Manoir de l'Eyrial d'Argentat

Ancienne habitation noble de 1457 comportant deux corps de logis de deux étages, formant entre eux un angle droit dans lequel s'élève une tour à pans coupés renfermant un escalier à vis desservant les étages. Les façades présentent à leurs extrémités un pan triangulaire dont l'angle supérieur joint une croupe. Sur la rue Portail Lavergne, façade dont le rez-de-chaussée et le premier étage ont eu leurs ouvertures refaites au 18^e siècle. Au rez-de-chaussée s'ouvrent deux larges portails dont les arcs en anse de panier retombent sur des pilastres par l'intermédiaire d'impostes moulurées d'une doucine sous un bandeau. Dans l'écoinçon de leurs arcs fait saillie une pierre carrée sur laquelle repose, à sa partie inférieure, un cul-de-lampe mouluré de trois larges doucines superposées supportant la dalle d'un balcon en saillie au premier étage. Les ouvertures de la tour d'escalier sont chanfreinées. La tour a sa partie supérieure à ossature en pans de bois. Elle est couverte d'un toit à cinq pans, surmonté d'un épi de terre cuite vernissée.

Source : <https://www.pop.culture.gouv.fr>



Particularités

Notation

Intérêt
général

????

Marche
d'approche

????

Difficulté
d'Accès

????

Durée de la
visite

????

Localisation

Grande région

Nouvelle-Aquitaine (75)

Ancienne région

Limousin (74)

Département

Corrèze (19)

Commune

Argentat (19010)

Coordonnées

45.0926,1.93733

Système	Datum	notation	Définition	coordonnées X	coordonnées Y
Lambert 93	RGF93	D.d	EPSG:2154	6444266	616403
Lambert II+	NTF	D.d	EPSG:27572	2010302	568563
UTM Nord fuseau 31	WGS84	D.d	EPSG:32631	4993786	416380
Lambert III	NTF	D.d	EPSG:27573	3310371	568572
Peuso-mercator	WGS84	D.d	EPSG:3785	5636111	215663
Latitude Longitude	WGS84	DMS	EPSG:4326	45°5'33.349"	1°56'14.392"
Latitude Longitude	WGS84	D.d	EPSG:4326	45.092597	1.937331

[Ajouter un commentaire](#)

Commentaires

Essentiel

? Argentat 19010

? Architecture civile

? 45.0926,1.93733

? Administrateur local

? 337 Visites

Publié Thursday 17 June 2021




















Révisé Friday 13 August 2021

Classements










Monument historique

Proximité

? Maison natale du général Delmas à Argentat

	67m
	Eglise St Pierre d'Argentat
	71m
	Chapelle St Sacerdos d'Argentat
	95m
	Hôtel des échevins La Vigerie d'Argentat
	139m
	Le quai Lestourgie d'Argentat
	247m
	Couvent des Recollets d'Argentat
	283m
	Ancienne gabare à Argentat
	294m
	Argentat
	297m
	Barrage d'Argentat
	1.83km
	Monceaux-sur-Dordogne
	2.43km

Dans la même commune

	Couvent des Recollets d'Argentat
	Barrage d'Argentat
	Hôtel des échevins La Vigerie d'Argentat
	Manoir de l'Eyrial d'Argentat
	Le quai Lestourgie d'Argentat
	Chapelle St Sacerdos d'Argentat
	Ancienne gabare à Argentat
	Maison natale du général Delmas à Argentat
	Eglise St Pierre d'Argentat