





Situées à 1,5 km. au nord-ouest d'Argentat, les cascades de Murel sont formées par 3 chutes d'eau successives dans les gorges escarpées et boisées de la Branche-Valeine qui s'engouffrent dans un dédale de rochers avant de retrouver calme et sérénité pour rejoindre la Dordogne. Les cascades sont accessibles depuis un parking gratuit (5 min de marche). Deux sentiers de randonnées permettent également d'y accéder. Renseignements auprès du bureau d'information Touristique Vallée de la Dordogne à Argentat.

Accès gratuit toute l'année. Aire de pique nique sur place.

Source : <https://www.tourismecorreze.com>

|  |
|--|
| <div>Classé ou inscrit</div> |
| <div>Chiens autorisés</div>  |

Notation

Intérêt  
général

????

Marche  
d'approche

????

Difficulté  
d'Accès

????

Durée de la  
visite

????

## Localisation

### Grande région

Nouvelle-Aquitaine (75)

### Ancienne région

Limousin (74)

### Département

Corrèze (19)

### Commune

Albussac (19004)

### Coordonnées

45.1399,1.85139

| Système            | Datum | notation | Définition | coordonnées X | coordonnées Y |
|--------------------|-------|----------|------------|---------------|---------------|
| Lambert 93         | RGF93 | D.d      | EPSG:2154  | 6449614       | 609720        |
| Lambert II+        | NTF   | D.d      | EPSG:27572 | 2015599       | 561829        |
| UTM Nord fuseau 31 | WGS84 | D.d      | EPSG:32631 | 4999134       | 409693        |
| Lambert III        | NTF   | D.d      | EPSG:27573 | 3315665       | 561838        |
| Peuso-mercator     | WGS84 | D.d      | EPSG:3785  | 5643573       | 206096        |
| Latitude Longitude | WGS84 | DMS      | EPSG:4326  | 45°8'23.654"  | 1°51'5.018"   |
| Latitude Longitude | WGS84 | D.d      | EPSG:4326  | 45.139904     | 1.851394      |

[Ajouter un commentaire](#)

## Commentaires

## Essentiel

? Albussac 19004

? Rivière lac

? 45.1399,1.85139

? fr.wikipedia.org

? Administrateur local

? 694 Visites











Publié Friday 15 March 2019

Révisé Saturday 06 November 2021

## Classements

Site classé ou inscrit

## Proximité

|   |                                     |
|---|-------------------------------------|
|    | Église Saint-Martin d'Albussac      |
|   | 1.24km                              |
|    | Albussac                            |
|   | 1.38km                              |
|    | Forges                              |
|   | 2.28km                              |
|    | Neuville                            |
|   | 3.63km                              |
|    | Église Saint-Pierre de Neuville     |
|   | 3.71km                              |
|    | Église Saint-Amant de Saint-Chamant |
|   | 3.92km                              |
|    | Saint-Chamant                       |
|   | 3.98km                              |
|    | Saint-Sylvain                       |
|   | 4.45km                              |
|  | Saint-Bonnet-Elvert                 |
|   | 4.56km                              |
|  | Statue de la Vierge de Roc de Vic   |
|   | 5.32km                              |

### Dans la même commune

|   |                                   |
|---|-----------------------------------|
|  | Église Saint-Martin d'Albussac    |
|  | Cascade de Murel à Albussac       |
|  | Statue de la Vierge de Roc de Vic |

Tout fermer ×