



Photos fournies par Maryanick Gaultier sur Facebook.

Signaler un bogue

Cette tour de guet, appelée aussi beffroi et tour de l'horloge, date du 13ème siècle. Elle gardait l'une des portes de la ville basse qui menait vers le château des Vicomtes de Ventadour et la ville haute.

Vers la fin du 13ème siècle, les vicomtes, seigneurs des lieux, ont accordé à la ville des franchises et des libertés, officialisées par une charte en 1345.

La tour de guet est alors devenue le beffroi, symbole de l'indépendance de la ville vis-à-vis du seigneur. Il s'agissait d'un clocher laïque, qui sonnait les heures et les rassemblements publics.

L'émancipation des villes se développait à cette époque en Bas-Limousin. La commune autonome était administrée par 4 consuls qui devaient garantir la sécurité de la ville et veiller aux intérêts matériels et moraux de sa population. A Meymac, les 4 consuls étaient élus par l'assemblée des habitants, contrairement à la règle généralement répandue qui confiait le choix de deux d'entre eux au seigneur.

Source : <https://www.videoguidenouvelleaquitaine.fr>

Particularités



Chiens autorisés

Notation

Intérêt
général

????

Marche
d'approche

????

Difficulté
d'Accès

????

Durée de la
visite

????

Localisation

Grande région

Nouvelle-Aquitaine (75)

Ancienne région

Limousin (74)

Département

Corrèze (19)

Commune

Meymac (19136)

Coordonnées

45.53625,2.14668

Système	Datum	notation	Définition	coordonnées X	coordonnées Y
Lambert 93	RGF93	D.d	EPSG:2154	6493333	633404
Lambert II+	NTF	D.d	EPSG:27572	2059557	585168
UTM Nord fuseau 31	WGS84	D.d	EPSG:32631	5042877	433376
Lambert III	NTF	D.d	EPSG:27573	3359624	585167
Peuso-mercator	WGS84	D.d	EPSG:3785	5706341	238968
Latitude Longitude	WGS84	DMS	EPSG:4326	45°32'10.482"	2°8'48.055"
Latitude Longitude	WGS84	D.d	EPSG:4326	45.536245	2.146682

[Ajouter un commentaire](#)

Commentaires

Essentiel

? Meymac 19136

? Châteaux, ouvrages militaires

? 45.53625,2.14668

? Administrateur local

? 299 Visites









Publié Monday 13 December 2021

Révisé Monday 20 December 2021

À proximité

? Croix de Meymac
67m

? Halle de Meymac

136m
 Meymac
154m
 Eglise St-Éloi St-Martin d'Ambrugeat
2.45km
 Ambrugeat
2.56km
 Calvaire de Besse
3.93km
 Tour panoramique du Mont Bessou
4.05km
 Combressol
6.83km
 Église Saint-Pierre d'Alleyrat
6.96km
 Davignac
7.04km

Dans la même commune

 Tour panoramique du Mont Bessou
 Beffroi de Meymac
 Croix de Meymac
 Halle de Meymac

Tout fermer ×