


La Maison Renaudie de Brive

Situation : Brive-la-Gaillarde -19031

Coordonnées :


 1.532281, 45.158379
lat/long WGS84

Systeme	Datum	notation	coordonnées X	coordonnées Y
Lambert 93	RGF93	D.d	584678	6452080
Lambert II+	NTF	D.d	536743	2017858
Lambert III	NTF	D.d	536758	3317915
UTM zone 31	WGS84	D.d	384640	5001592
Peuso-mercator	WGS84	D.d	170572	5646489
Latitude Longitude	WGS84	DMS	1°31'56.212"	45°9'30.164"

Type : Architecture civile

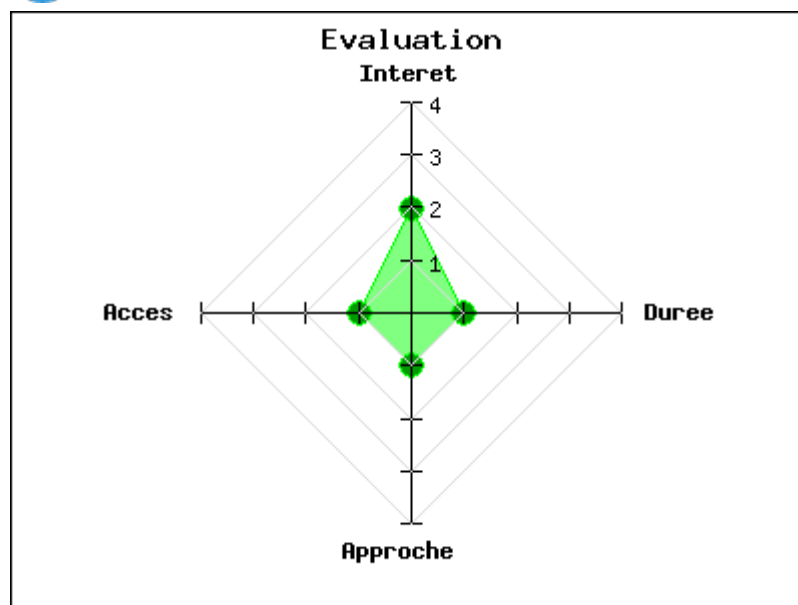
Mot clés : **Aucun**

Intérêt : 

Difficulté d'accès : 

Marche d'approche : 

Durée de la visite : 



Immeuble construit en 1891-1892 sur les plans de l'architecte Clapier. L'édifice se compose d'un rez-de-chaussée à usage commercial, de deux étages carrés, d'un étage attique et d'un comble. L'étage attique est, à la fin du 19e siècle, une des caractéristiques de l'immeuble dit haussmannien. Il se reconnaît par la nette séparation qui le différencie des étages inférieurs, matérialisée par un balcon filant. L'immeuble s'inscrit dans la catégorie des immeubles d'angle de grand gabarit pour lesquels l'architecte a choisi de traiter le pan coupé comme véritable travée d'élévation. Le décor de façade se centre principalement sur la rotonde du pan coupé et se caractérise par un travail sur le matériau de gros œuvre, ainsi qu'un rappel des ordres antiques. Une abondante décoration figurée souligne les niveaux de la rotonde d'angle. Travail de ferronnerie par la présence de balcons.

Source : <http://www2.culture.gouv.fr>

Voir en ligne : <https://fr.wikipedia.org/wiki/Maiso...>

publié le samedi 6 octobre 2018

Photos

