

Église de Chenailier-Mascheix

Situation : Chenailier-Mascheix -19054

Coordonnées :



1.840333, 45.053534


lat/long WGS84

Systeme	Datum	notation	coordonnées X	coordonnées Y
Lambert 93	RGF93	D.d	608709	6440035
Lambert II+	NTF	D.d	560897	2006002
Lambert III	NTF	D.d	560910	3306071
UTM zone 31	WGS84	D.d	408685	4989551
Peuso-mercator	WGS84	D.d	204864	5629953
Latitude	WGS84	DMS	1°50'25.199"	45°3'12.722"
Longitude				


Type : Architecture religieuse

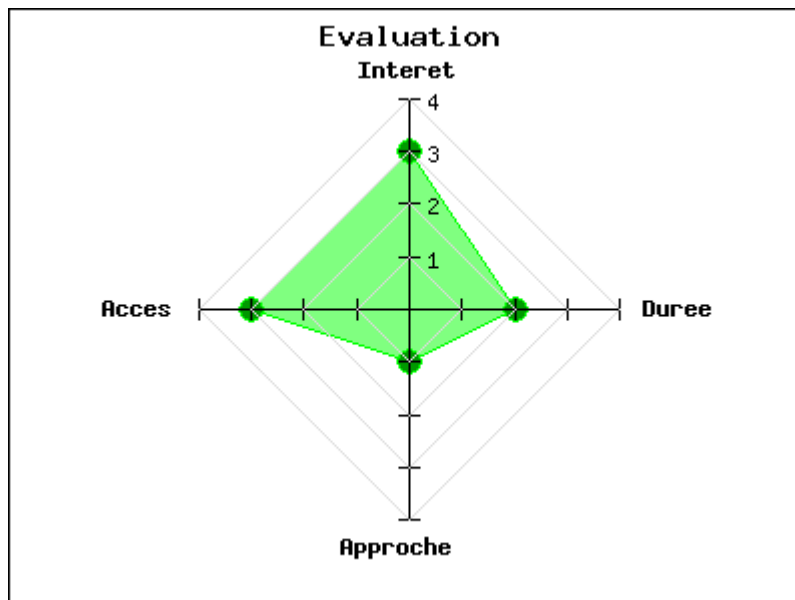
Mot clés : [église](#)

Intérêt : 

Difficulté d'accès : 

Marche d'approche : 

Durée de la visite : 



Du 12e siècle datent l'abside voûtée en cul-de-four, la travée du chœur et la base du clocher-porche. Le reste est d'époque moderne, le portail occidental datant de 1846. L'abside et le chœur sont voûtés et présentent des chapiteaux ornés d'animaux fabuleux. Côté sud s'ouvre un portail mouluré du 15e siècle. Voûte du cul-de-four peinte d'un Christ en majesté, entouré du tétramorphe.

Source : <http://www.culture.gouv.fr>

publié le lundi 23 octobre 2017